










RUIMTELIJK UITVOERINGSPLAN OPEN RUIMTE

Putte - Provincie Antwerpen

DEELGEBIED 2: NOORDELIJK GEMENGD LANDBOUWGEBIED

Juridische toestand

Plannummer: 02-02

-  Onderzoeksgebied (het niet afgedekte deel behoort tot het onderzoeksgebied)
- Gewestplan
 -  Woonuitbreidingsgebied
 -  Recreatiegebied
 -  Parkgebied
 -  Bosgebied
 -  Agrarisch gebied
- Gewestplan, lijnaanduiding
 -  150c - bestaande hoofdverkeerswegen
 -  150d - aan te leggen hoofdverkeerswegen
 -  150e - bestaande spoorwegen



Ruimtelijk planner: Jordi De Vlam



Dossierfase: Startnota: 28/8/2023
Scopingnota: .../.../...
Plenaire adviesvraag: .../.../...
Voorlopige vaststelling: .../.../...
Openbaar onderzoek: .../.../...
Definitieve vaststelling: .../.../...



De algemeen directeur,
E. Kasprzak

De Voorzitter,
W. Timmermans